

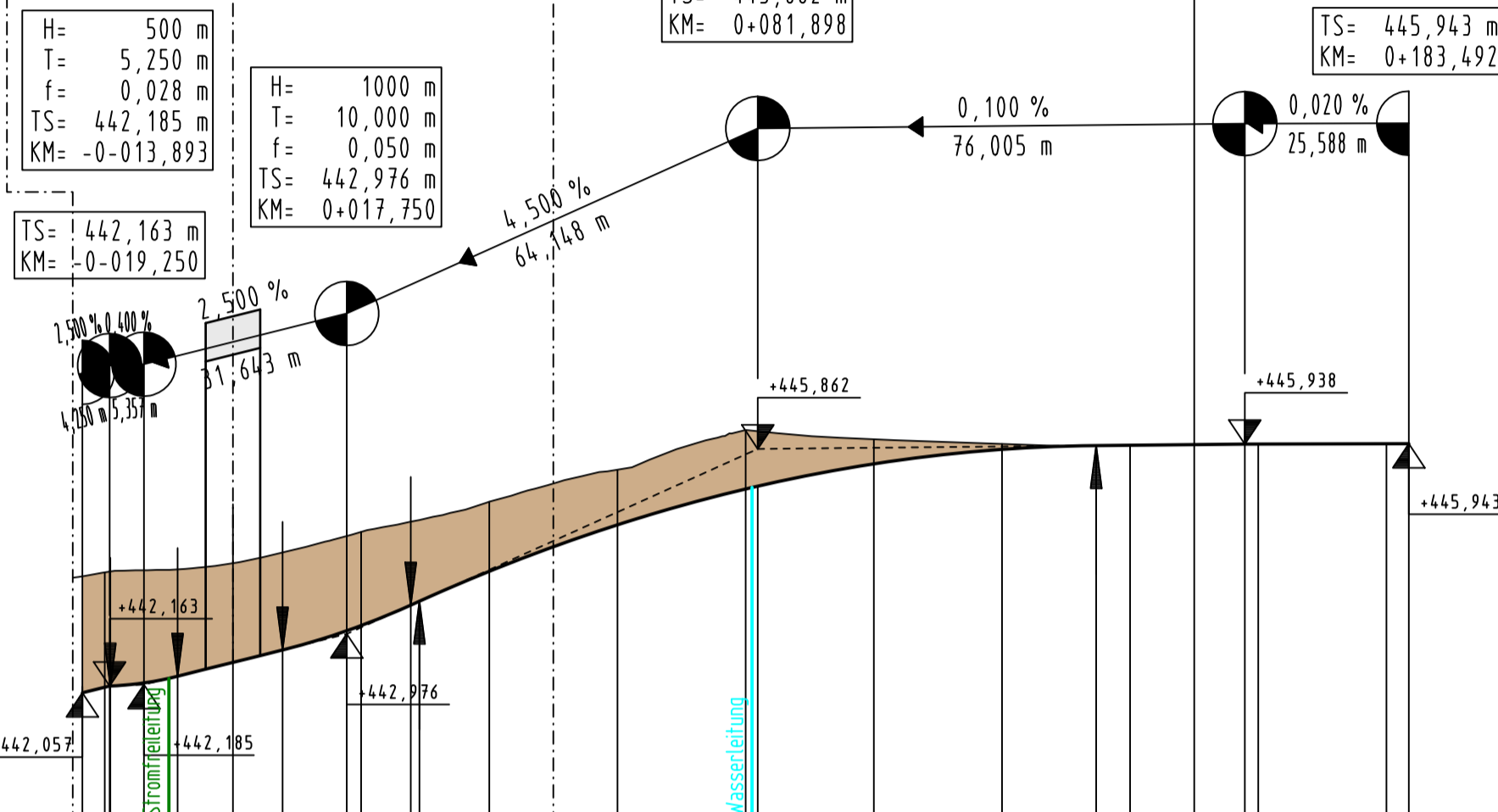
BW 06 Brücke im Zuge der B 20 neu über die GVS zwischen Daring und Oberhaslach
 B zw. Gel. = 16,10 m
 LW = 8,50 m
 LH ≥ 4,50 m
 x = 100,000 gon
 Nach Eurocode 1, Teil 2

Einmündung öFW

Daring

Anschluss an GVS Oberhaslach - Lepperding

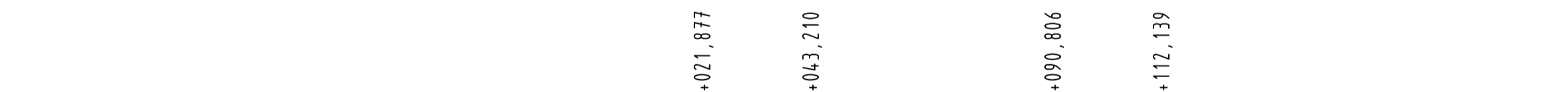
Ende der Baustrecke Anpassung an Bestand



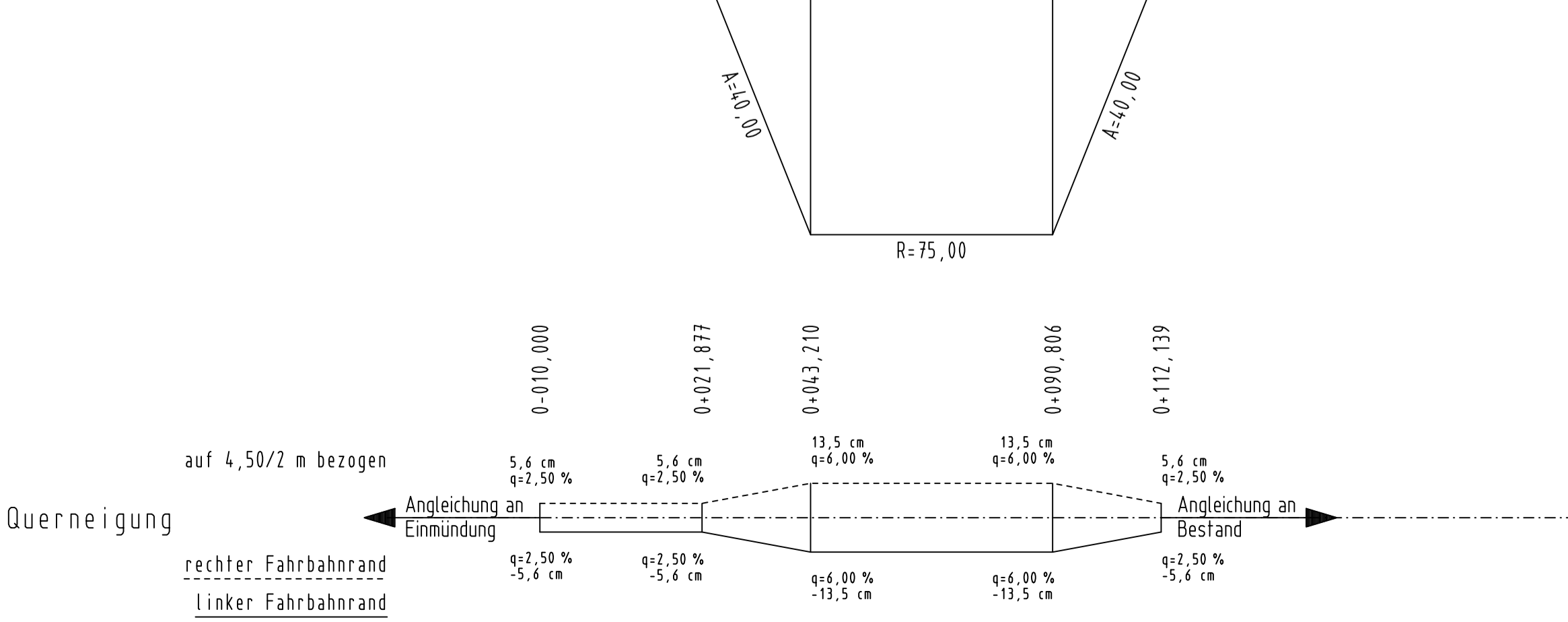
M = 1:1000/100
 440,00 m ü. NHN

Gradiente	-23,500	442,057	-20,000	442,163	-13,893	442,185	-8,643	442,316	0,000	442,532	7,750	442,726	17,750	443,026	26,088	443,167	26,088	443,426	40,000	443,952	60,000	444,678	80,000	445,237	81,898	445,261	0,000	445,629	20,000	445,855	34,702	445,915	40,000	445,920	57,803	445,938	60,000	445,938	80,000	445,942	81,492	445,943				
Gelände/Bestand	-20,000	443,836	0,000	444,079	20,000	444,568	40,000	445,037	60,000	445,537	80,000	446,157	0,000	446,013	20,000	445,940	40,000	445,920	60,000	445,938	80,000	445,941																								

Station 0+000 0+100



Krümmung Rechtskurve Linkscurve



Zeichenerklärung:

- Gradientenhochpunkt
 - Gradiententiefpunkt
 - Ausrundungsbeginn Kuppe / Ausrundungsbeginn Wanne
 - Damm
 - Einschnitt
- Neigungsbrechpunkt mit Angabe von: Ausrundungshalbmesser, Tangentenlänge, Stichhöhe, Höhe Tangentenschnittpunkt, Bau-km
- Längsneigung und Abstand zum nächsten Neigungsbrechpunkt

Hyna + Weiß
 Bauingenieure
 Partnerschaftsgesellschaft

86316 Friedberg | Tel 0821-268 97-0 | Internet www.hyna-weiss.de

BV:	097.01.01	Datum	Name
bearbeitet:	05/2014	Dr. Kupfer	
gezeichnet:	05/2014	Greppmeir	
geprüft:	05/2014	Hyna	

0970103/
 U060601T_HP_GVS_Daring-Oberhaslach.PLT

Freistaat Bayern
 Staatliches Bauamt Traunstein

Rosenheimer Straße 7
 83278 Traunstein

TEL.0861/57-245, FAX.0861/15661, E-MAIL.poststelle@stbats.bayern.de

bearbeitet:	05/2014	Dömland
gezeichnet:	05/2014	Hyna + Weiß
geprüft:	05/2014	Wallner

PSP Nr.:
 PSP Bez.:
 Dateiname: pdf-Name

A	Verschiebung GVS Oberhaslach - Lepperding, Ergänzung Einmündung öFW	01/2017	Dr. Kupfer
Nr.	Art der Änderung	Datum	Zeichen

FESTSTELLUNGSENTWURF

Straßenbauverwaltung Freistaat Bayern

Staatliches Bauamt Traunstein

Straße / Abschn.-Nr. / Station: B20_480_1,760 bis B20_420_7,068

PROJIS-Nr.: 0900140010

Unterlage / Blatt-Nr.: 6.6/1 T
Höhenplan
 Unterführung Daring
 GVS Daring - Oberhaslach
 Maßstab: 1 : 1.000/100

B 20 Freilassing - Burghausen
 Ortsumgehung Laufen
 Bau-km 0+000 bis 4+835

aufgestellt: Staatliches Bauamt Traunstein <i>König</i> König, Ltd. Baudirektor Traunstein, den 07.08.2014	Planfestgestellt mit Beschluss der Regierung von Oberbayern Az. 4354.32_02-10-1 München, 09.10.2020 gez. Guggenberger Oberregierungsrat
1. Tektur Staatliches Bauamt Traunstein <i>König</i> König, Ltd. Baudirektor Traunstein, den 19.06.2017	